

## Паспорт дорожной безопасности

Государственное бюджетное учреждение дополнительного образования Центр психолого-педагогической медицинской и социальной помощи Калининского района:

- **Юридический адрес:** 195257, Санкт-Петербург, Гражданский проспект дом 74 корп 2, литер А.
- **Фактический адрес:** 195257, Санкт-Петербург, Гражданский проспект дом 74 корп 2, литер А.

### **Руководитель образовательного учреждения:**

- Баранова Ольга Викторовна; тел. (812) 535-26-77

### **Заместители руководителя ОУ:**

- Заместитель директора по АХР: Фролова Надежда Ивановна; тел. (812) 535-26-77

### **Ответственный за организацию работы по профилактике детского дорожно-транспортного травматизма в образовательном учреждении:**

- нет

### **Руководитель или ответственный сотрудник дорожно-эксплуатационной организации, осуществляющей содержание внутридворовой территории::**

- Заместитель директора по АХР: Фролова Надежда Ивановна; тел. (812) 535-26-77

### **Начальник отдела образования Администрации Калининского района:**

- Пичугина Наталья Васильевна

### **Куратор по вопросам БДД от отдела образования :**

- Ганжин Е.А.

### **Начальник ОГИБДД:**

- Васьковский В.И.

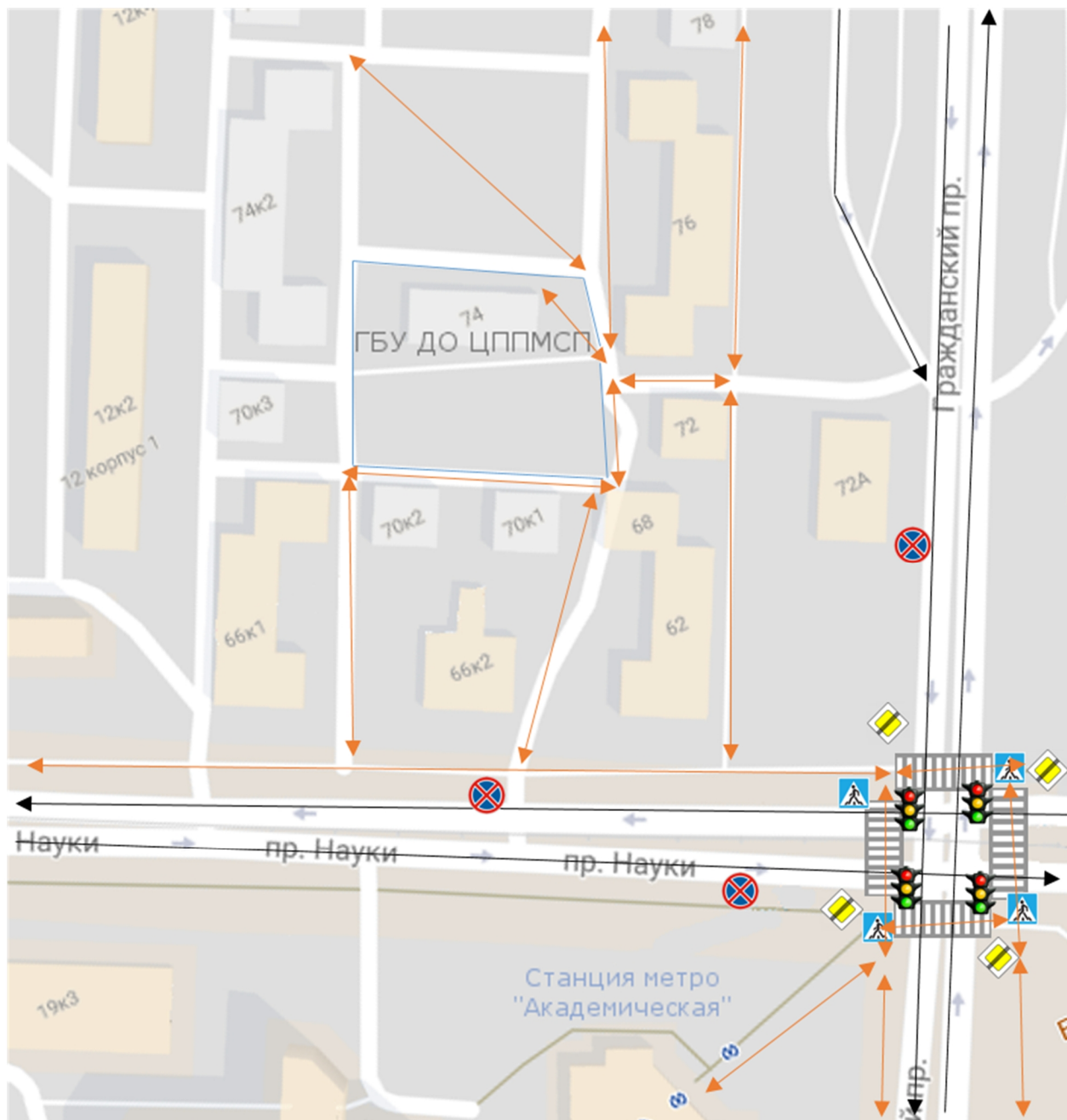
### **Дополнительные сведения:**




- Количество учащихся: нет
- Наличие кабинета по БДД: нет
- Наличие уголков по БДД нет
- Наличие автогородка (площадки) по БДД: нет
- Наличие автобуса в ОУ: нет
- Время консультаций в ОУ: с 10-00 до 20-00

### **Телефоны оперативных служб:**

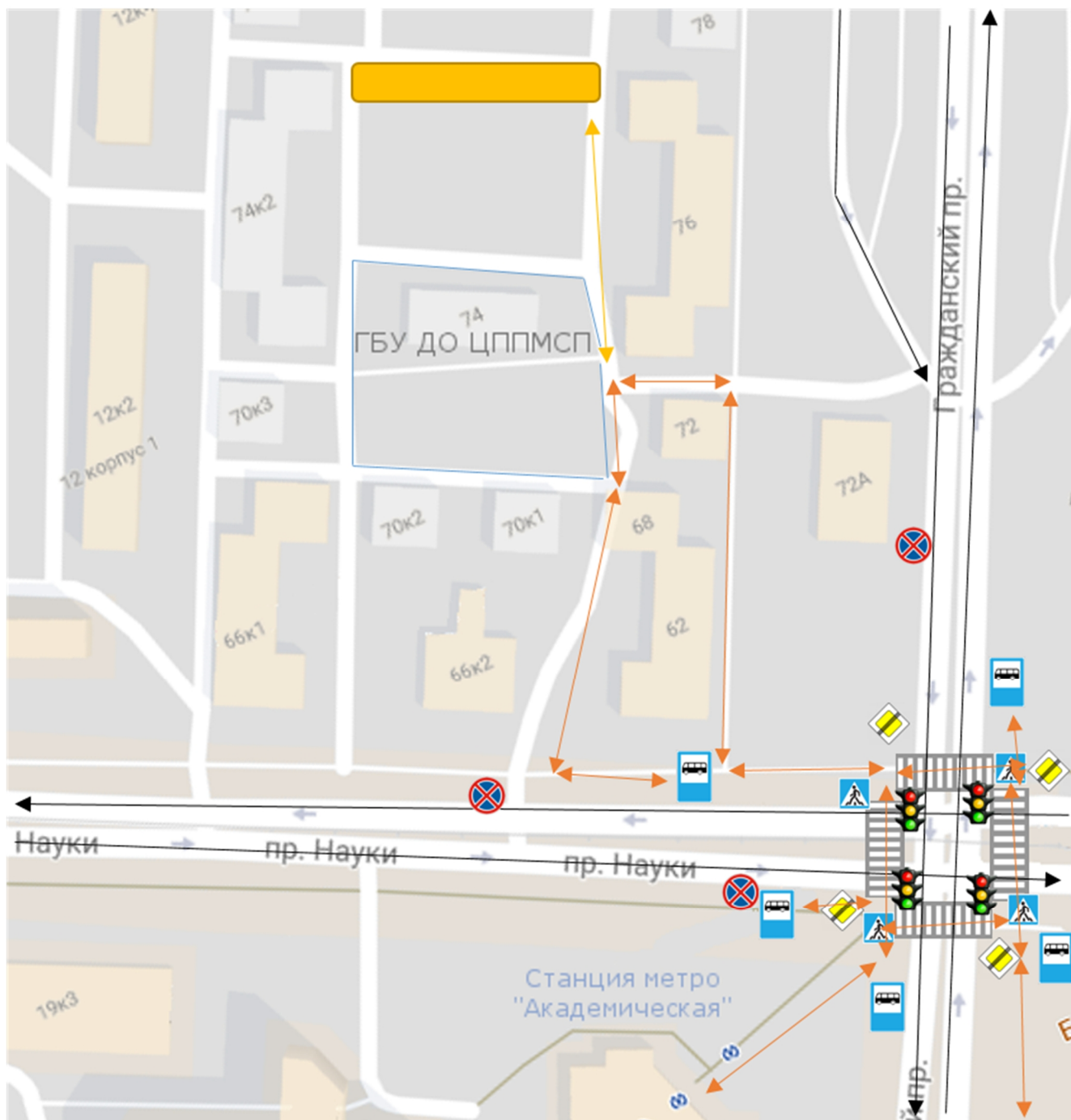
- Дежурный по администрации Калининского района: 576-99-63
- Дежурный МЧС: 01
- Скорая помощь: 03, 112
- Отдел полиции №6: 533-06-02






# 1. План-схема района расположения ОУ, пути движения транспортных средств и детей (обучающихся)



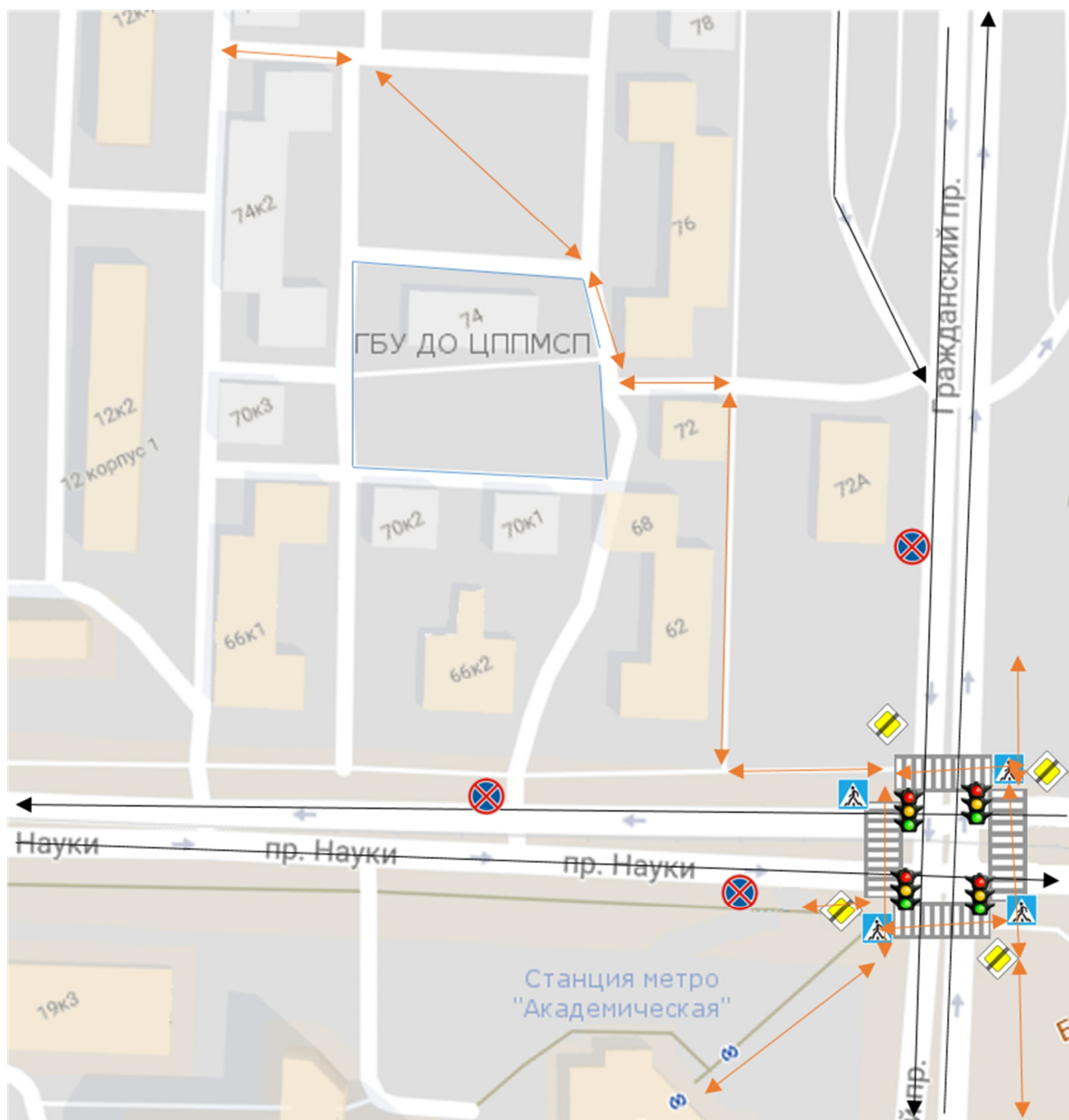
-  Ограждение ОУ
-  Направление движения детей (воспитанников) в (из) образовательное учреждение
-  Направление движения транспортных средств




## 2.Схема организации дорожного движения в непосредственной близости от образовательного учреждения с размещением соответствующих технических средств, маршруты движения детей и расположение парковочных мест



-  Ограждение ОУ
-  Направление движения детей от остановок маршрутных транспортных средств
-  Направление движения детей от остановок частных транспортных средств
-  Направление движения транспортного потока
-  Остановка частных транспортных средств

### 3. Маршруты движения организованных групп детей от ОУ к наиболее часто посещаемым объектам в ходе учебного процесса



-  Ограждение ОУ
-  Направление безопасного движения детей к памятнику, в сквер, в библиотеку
-  Направление движения транспортного потока